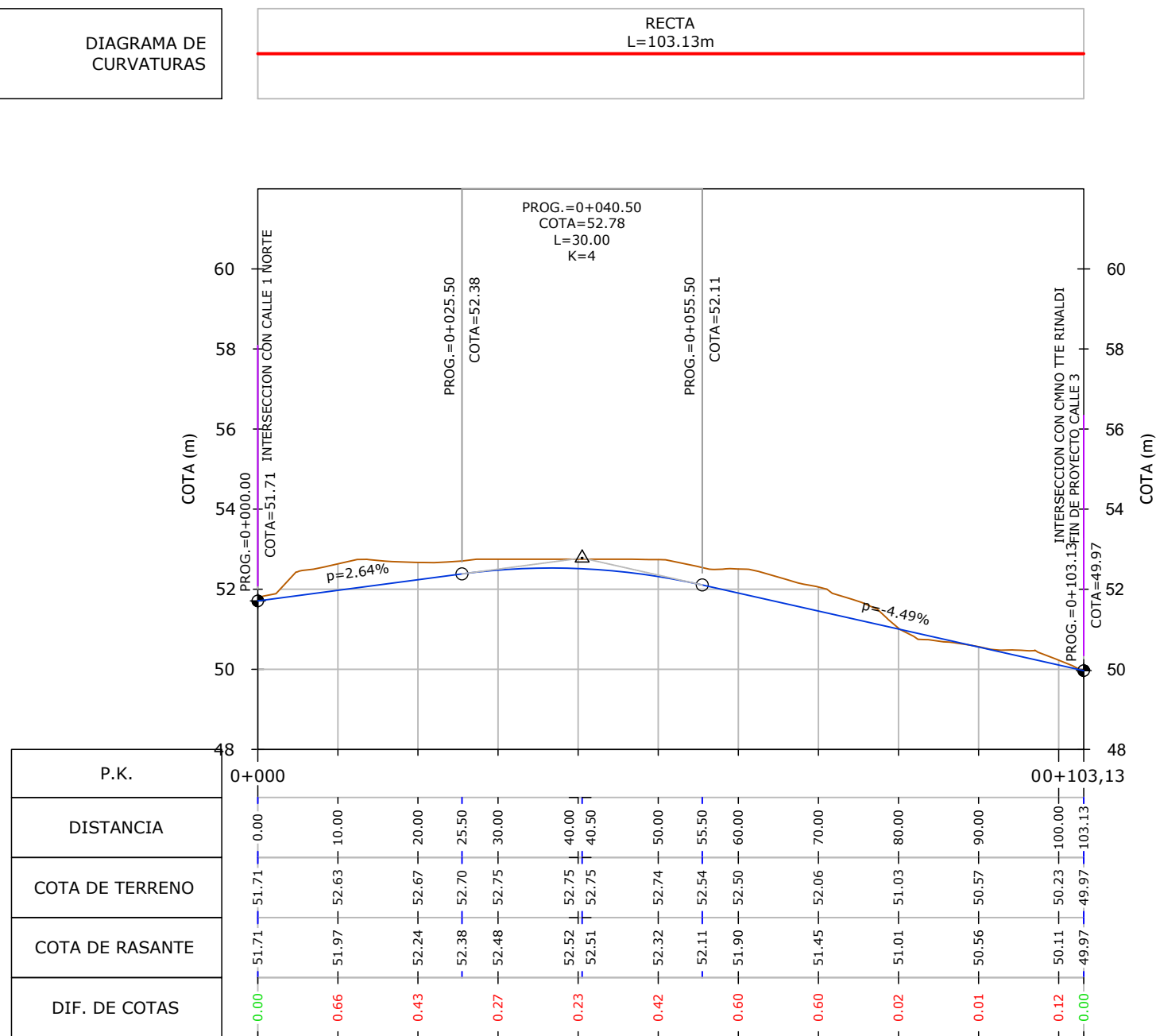


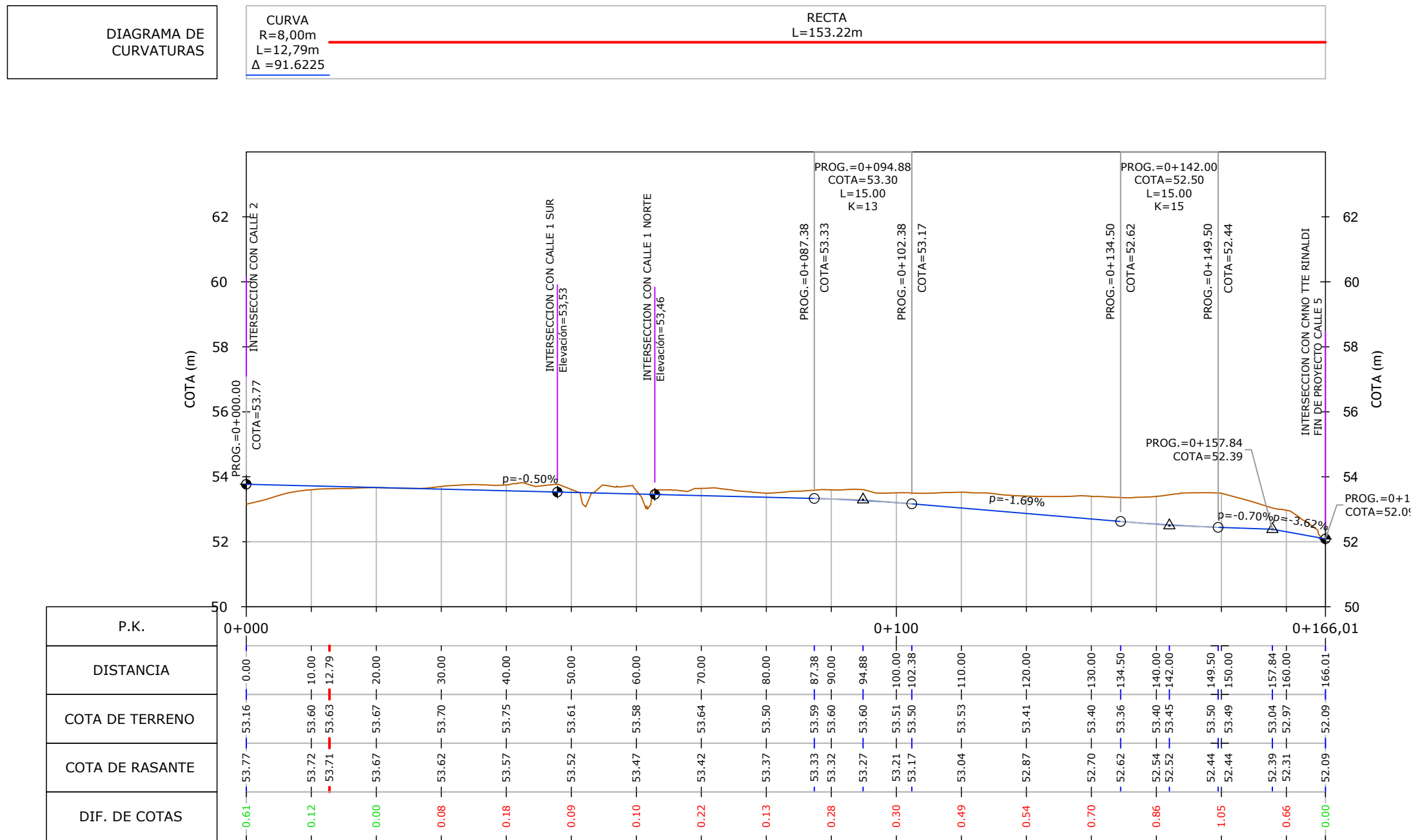
PLANIMETRÍA GENERAL
LOS CORDEROS
Escala : 1:1000



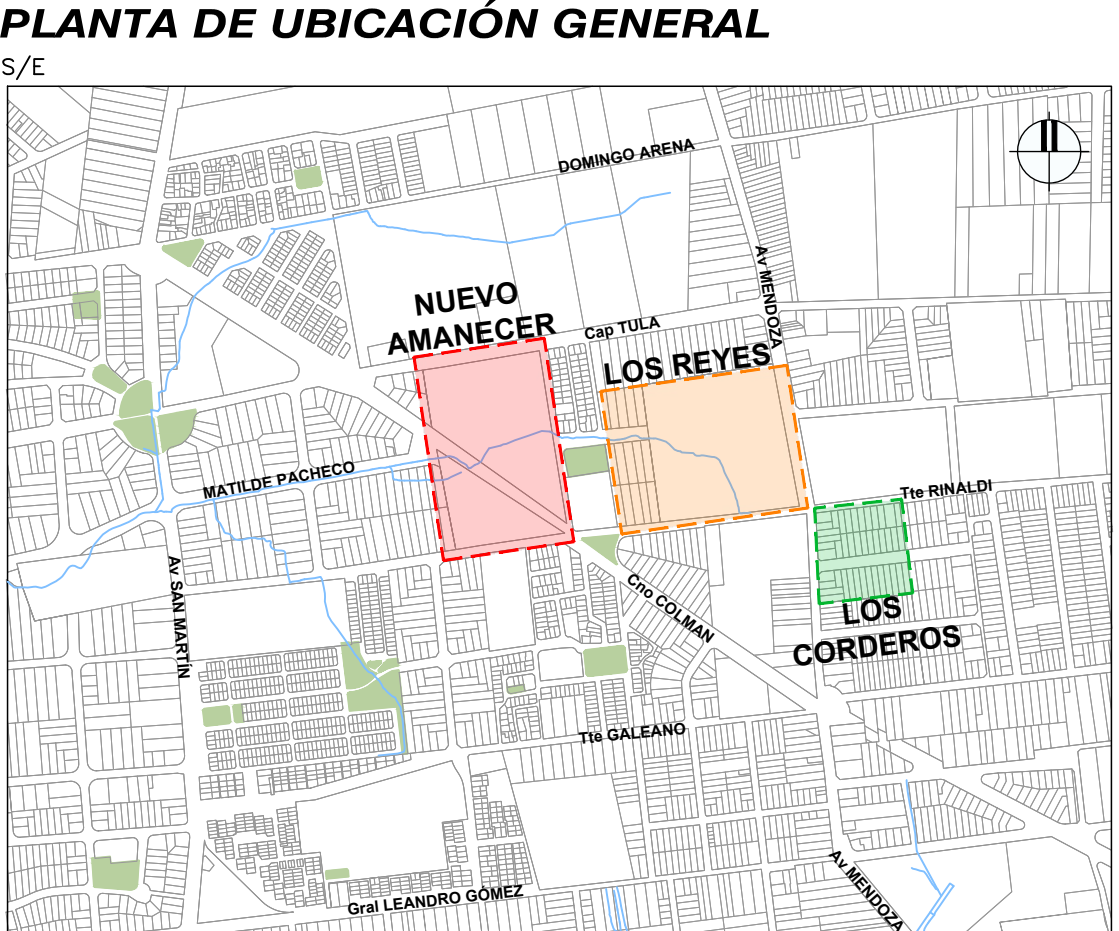
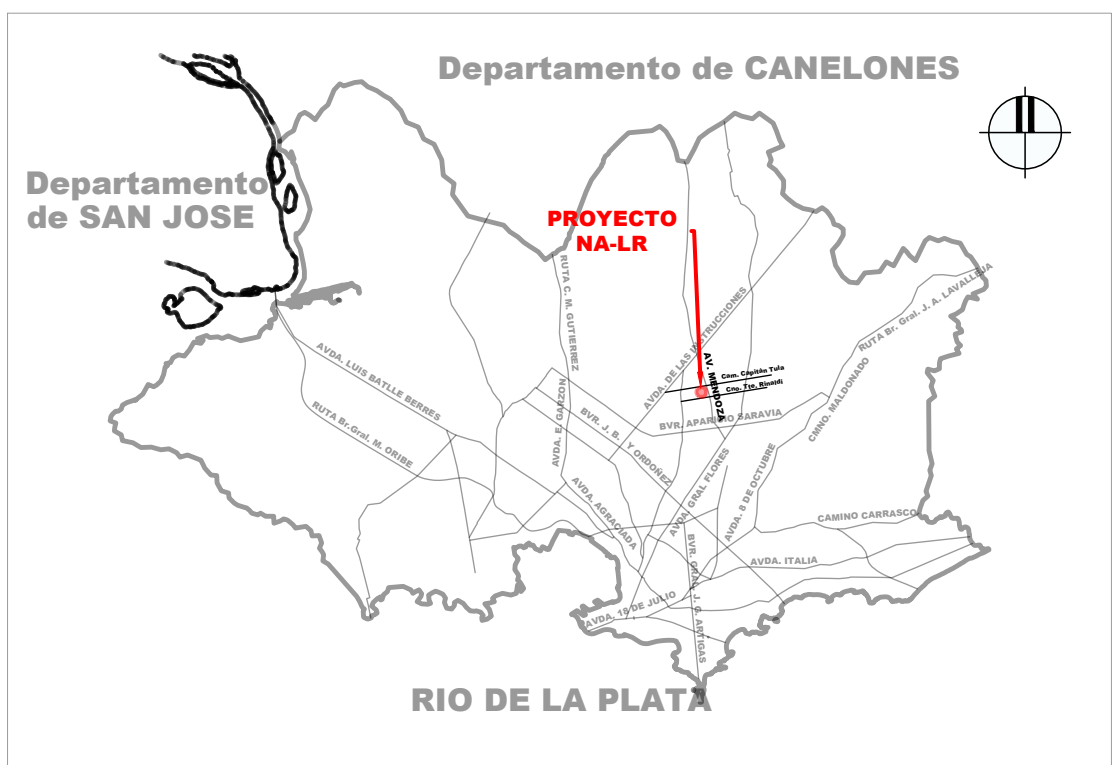
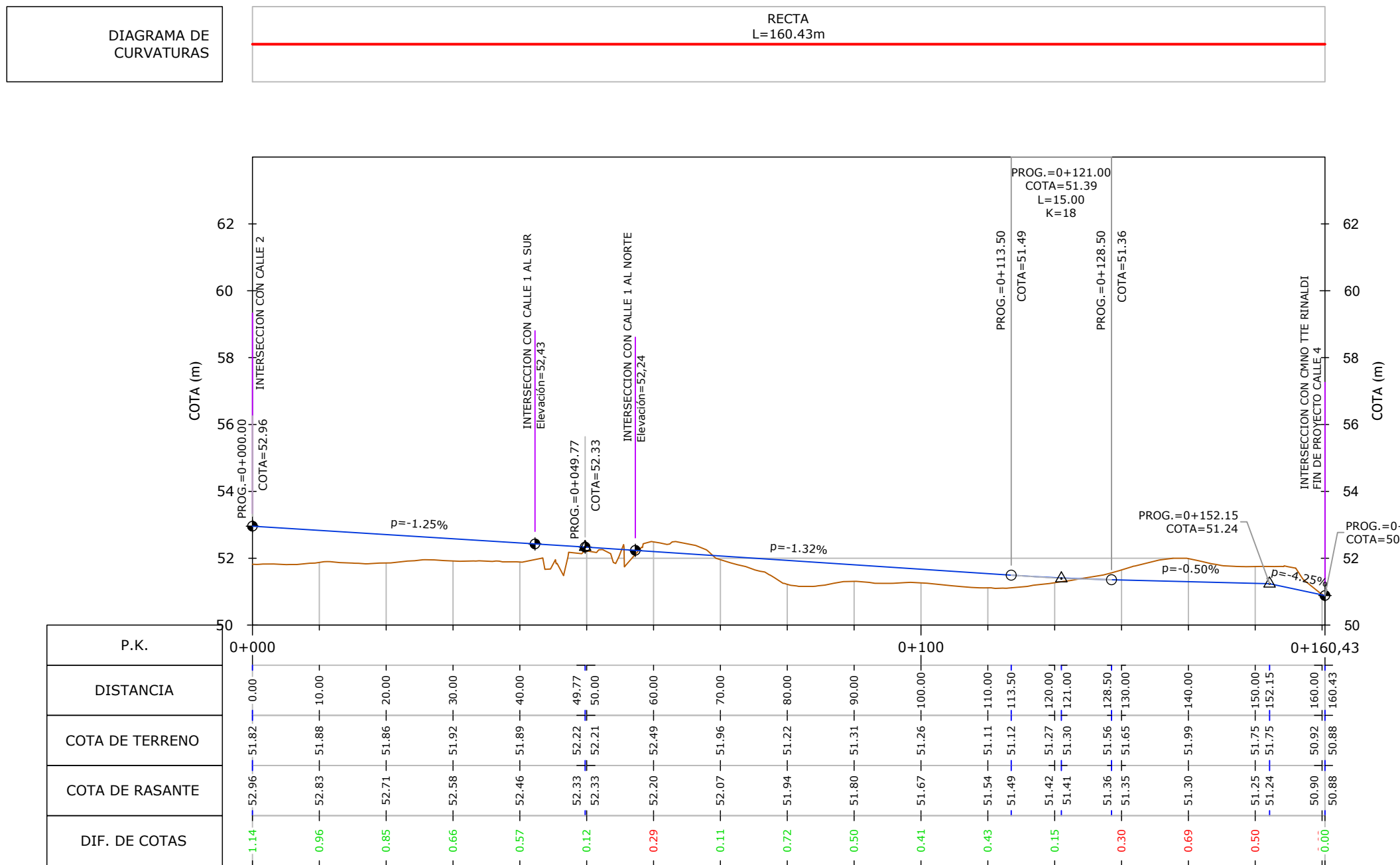
Perfil Longitudinal: Calle 3
Escalas H 1:750 | V 1:150



Perfil Longitudinal: Calle 5
Escalas H 1:750 | V 1:150



Perfil Longitudinal: Calle 4
Escalas H 1:750 | V 1:150



- NOTAS:**
- RELEVAMIENTO REALIZADO EN BASE A LA PROYECCIÓN TRANSVERSAL MERCATOR CON MERIDIANO DE CONTACTO 56°09' 16.61972" OESTE Y LATITUD ORIGEN 34° 49' 34.02482" SUR.
 - LAS MEDIDAS SE ENCUENTRAN EXPRESADAS EN METROS.
 - SECCIÓN TIPO SEGÚN PLANO V02-05.
 - VER DETALLE DE BADÉN EN EL PLANO V02-05.
 - VER DETALLE DE CORDÓN CUNETA EN EL PLANO V02-05.
 - LAS INTERSECCIONES CON LOS VIALES EXISTENTES SE EJECUTARÁN REALIZANDO LA MENOR AFECTACIÓN DE LOS ELEMENTOS DE LA CALZADA.

SÍMBOLO	DENOMINACIÓN
	EJE PROYECTADO
	CALLE / PASAJE PROYECTADA
	RASANTE PROYECTADA
	TERRENO EXISTENTE RELEVADO
	SENTIDO DE ESCURRIMIENTO DE BADENES
	DIFERENCIA DE COTA EN DESMONTE
	DIFERENCIA DE COTA EN TERRAPLÉN
	CANTERO CENTRAL Y ESPACIOS VERDES
	PASO PEATONAL ELEVADO
	RAMPAS DE ACCESIBILIDAD

Nro.	FECHA:	PROY.	APROBADO	REVISIÓN
00	15/09/2023	AL	JV	EMISIÓN INICIAL
01	15/12/2023	AL	JV	OBSERVACIONES IM / DINISU

Coejecutor:			
Plano:			
PERFILES LONGITUDINALES		LOS CORDEROS	
Asentamiento: NUEVO AMANECEC - LOS REYES		Nº Plano: V03-16	
Ubicación: MONTEVIDEO			
Escala: INDICADA		Fecha: DICIEMBRE 2023	
Técnico: Ing. ÁLVARO LÓPEZ		Coordinador: Ing. JOSÉ VALENA	
Firma:		Firma:	
Equipo Técnico:		NA-LR-V03-15-16.dwg	